

ICE CHART CARTE DES GLACES











Approaches to Resolute
Resolute et ses abords


V 1800 Z
07 NOV/NOV 2024

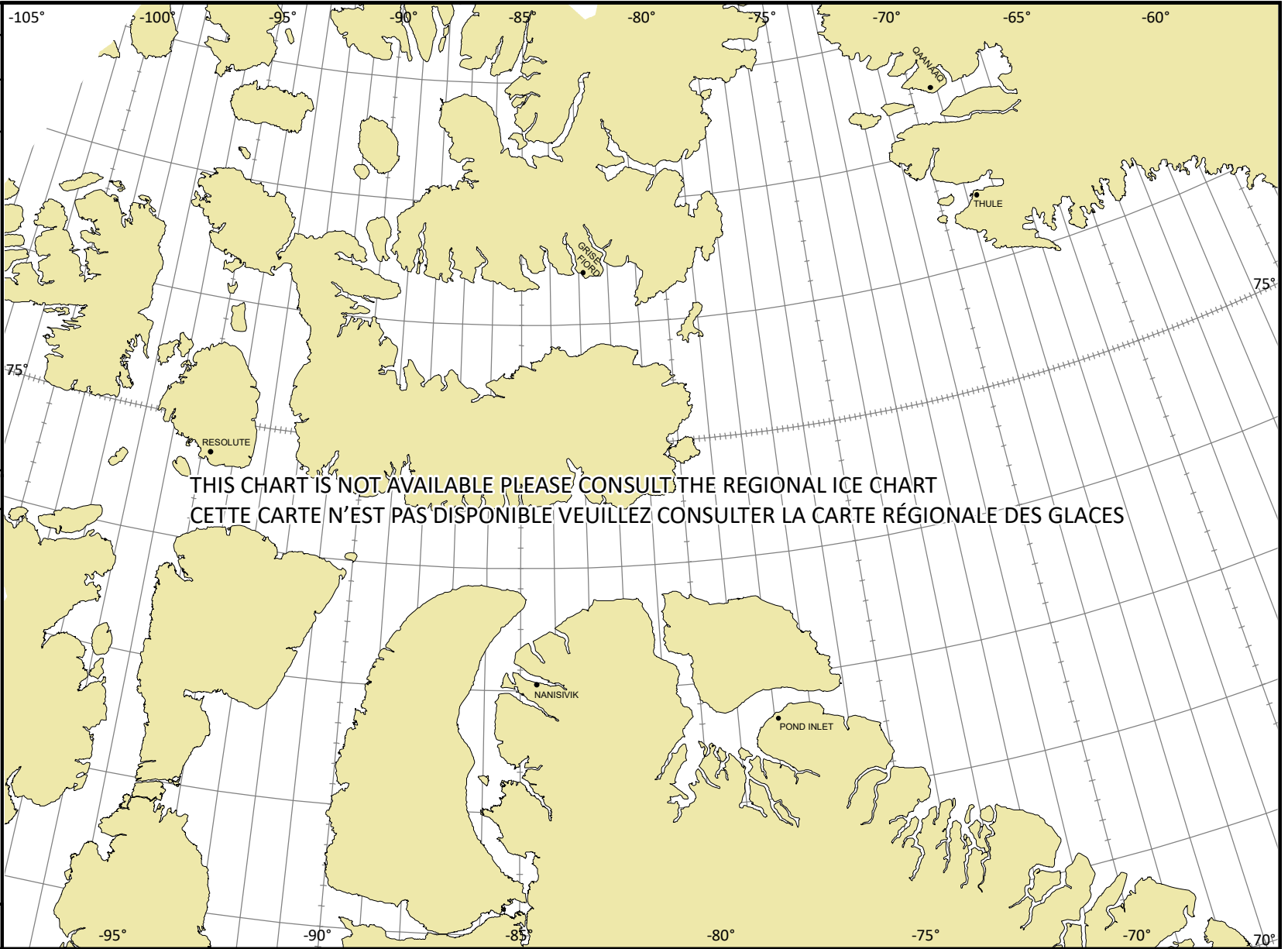
Based On/Basée sur:

© 2024 CANADIAN ICE SERVICE
SERVICE CANADIEN DES GLACES
Environment and Climate Change Canada Environnement et Changement climatique Canada

WMO Colour Code - Concentration
Code de couleurs de l'OMM - Concentration

-  Ice free
Libre de glace
-  <1/10
-  1-3/10
-  4-6/10
-  7-8/10
-  9-10/10
-  Fast ice
Banquise côtière
-  Undefined
Indéterminée
-  New
Nouvelle
-  Nilas/grey
Nilas/grise

 Local Drift Next 24h
Dérive Locale Prochain 24h



THIS CHART IS NOT AVAILABLE PLEASE CONSULT THE REGIONAL ICE CHART
CETTE CARTE N'EST PAS DISPONIBLE VEUILLEZ CONSULTER LA CARTE RÉGIONALE DES GLACES